

Sicherer Schulweg

Schulwegplan

Ortsteile Breidt, Geber, Krahwinkel

Auf dem Schulweg gibt es jede Menge zu entdecken! Fördern Sie den Unternehmungsgeist Ihres Kindes und schicken Sie es zu Fuß zur Schule. Ihr Kind kann seine Schulkameraden treffen, an der frischen Luft die Abwehrkräfte stärken und durch die regelmäßige Bewegung das Stillsitzen in der Schule ausgleichen. Das ist gut für Gesundheit, Konzentration, Orientierungssinn, Körperhaltung und eine schlanke Linie.

Ist Ihr Kind mit dem Fahrrad unterwegs, lassen Sie es bis zum 10. Geburtstag auf dem Gehweg fahren. Das ist sicherer und erlaubt! Funktionierende Beleuchtung, gute Reflektoren, helle Kleidung und natürlich ein Helm sollten selbstverständlich sein.

Und wenn es doch notwendig sein sollte, Ihr Kind mit dem Auto zu fahren, denken Sie bitte an Kindersitz und Anschnallgurt. Benutzen Sie zum Bringen oder Abholen **bitte nur den Parkplatz vor dem Bürgerhaus**, weil in der Birker Straße und an der Feuerwache viele Kinder zu Fuß unterwegs sind.

Wenn Ihr Kind mit dem Bus fährt, finden Sie hier einige wichtige Hinweise zum sicheren Verhalten:

An der Haltestelle:

- Nicht auf die Straße laufen
- Ruhig in einer Reihe warten, bis der Bus angehalten hat
- Hintereinander einsteigen und nicht drängeln – im Bus ist Platz für jedes Kind

Im Bus:

- Hinsetzen oder an den Haltegriffen festhalten
- Nicht essen oder trinken
- Bis der Bus angehalten hat: Sitzenbleiben

Nach dem Aussteigen:

- Ruhig und hintereinander aussteigen
- Erst die Straße überqueren, wenn der Bus abgefahren ist.

Gemeinschaftsgrundschule

Birk



Liebe Eltern,

Ihr Kind wird im Sommer in die Gemeinschaftsgrundschule Birk gehen. Dieser Schulwegplan soll Ihnen und Ihrem Kind helfen, den sichersten Schulweg zu finden. Bitte schauen Sie sich den Plan mit Ihrem Kind an und gehen Sie den Schulweg gemeinsam. Machen Sie dabei Ihr Kind vor allem mit den Straßenüberquerungen vertraut, an denen es besonders aufmerksam sein sollte.

Mit freundlichen Grüßen



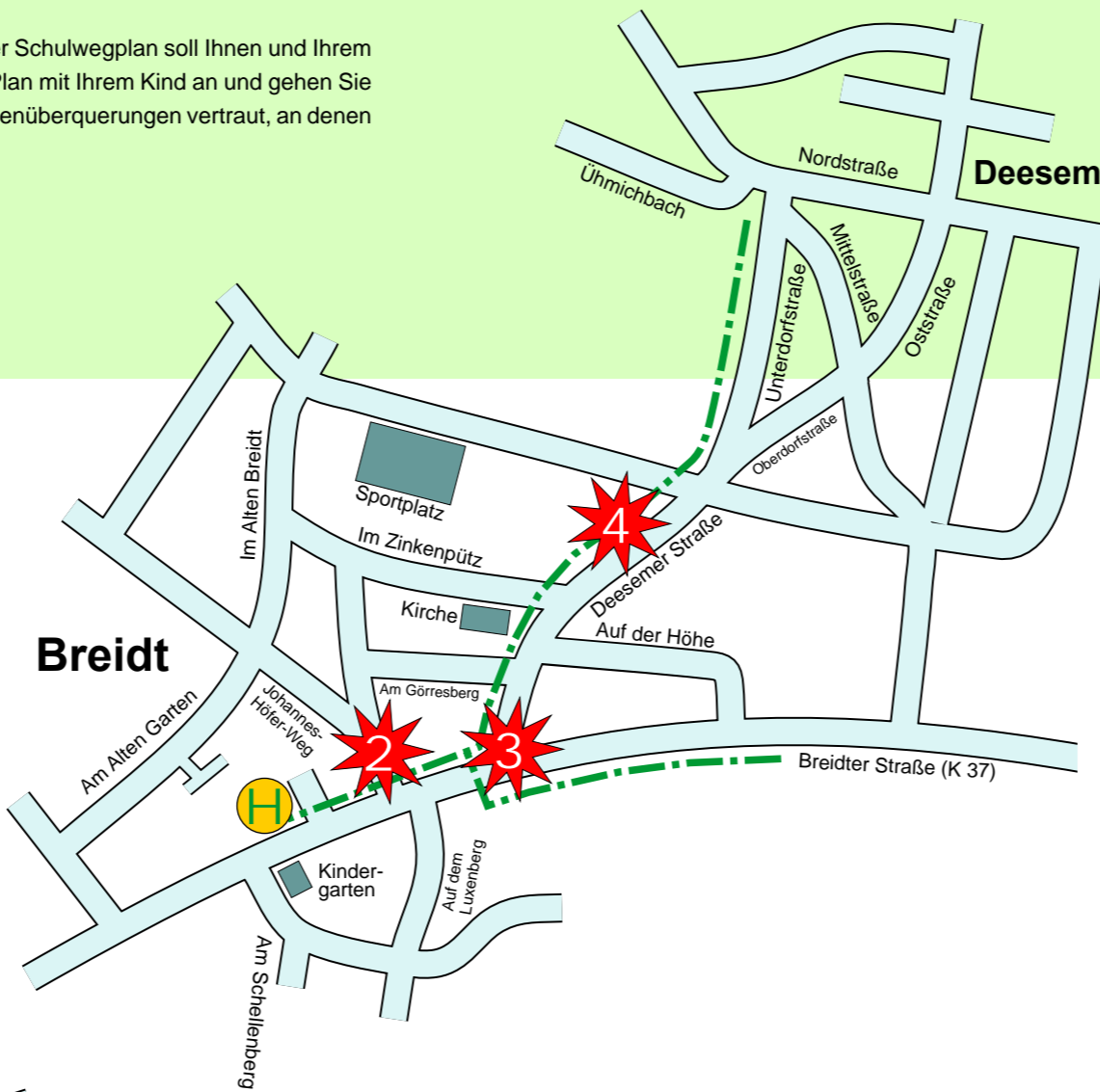
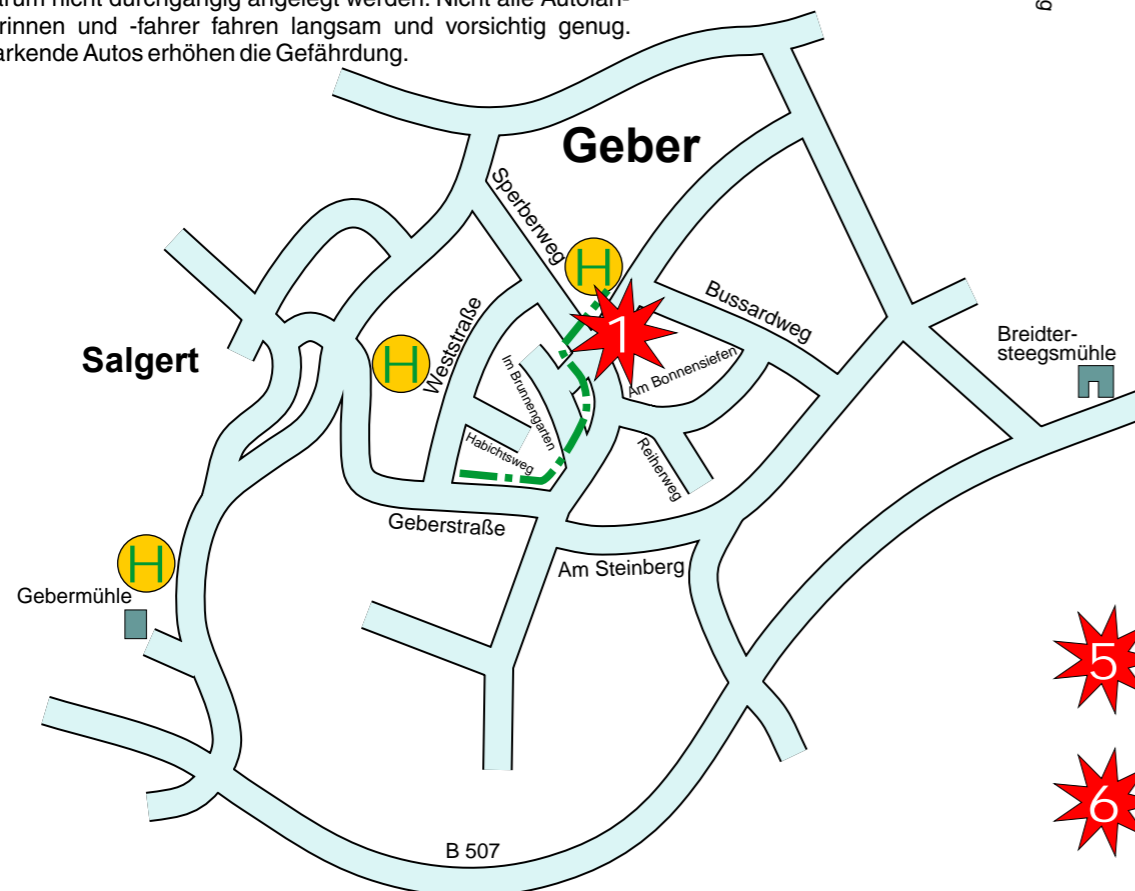
Wolfgang Röger
Bürgermeister






Gefahrenpunkt in Geber

Haltestelle Geberstraße

Die Geberstraße ist in Abschnitten sehr eng. Ein Gehweg kann darum nicht durchgängig angelegt werden. Nicht alle Autofahrerinnen und -fahrer fahren langsam und vorsichtig genug. Parkende Autos erhöhen die Gefährdung.





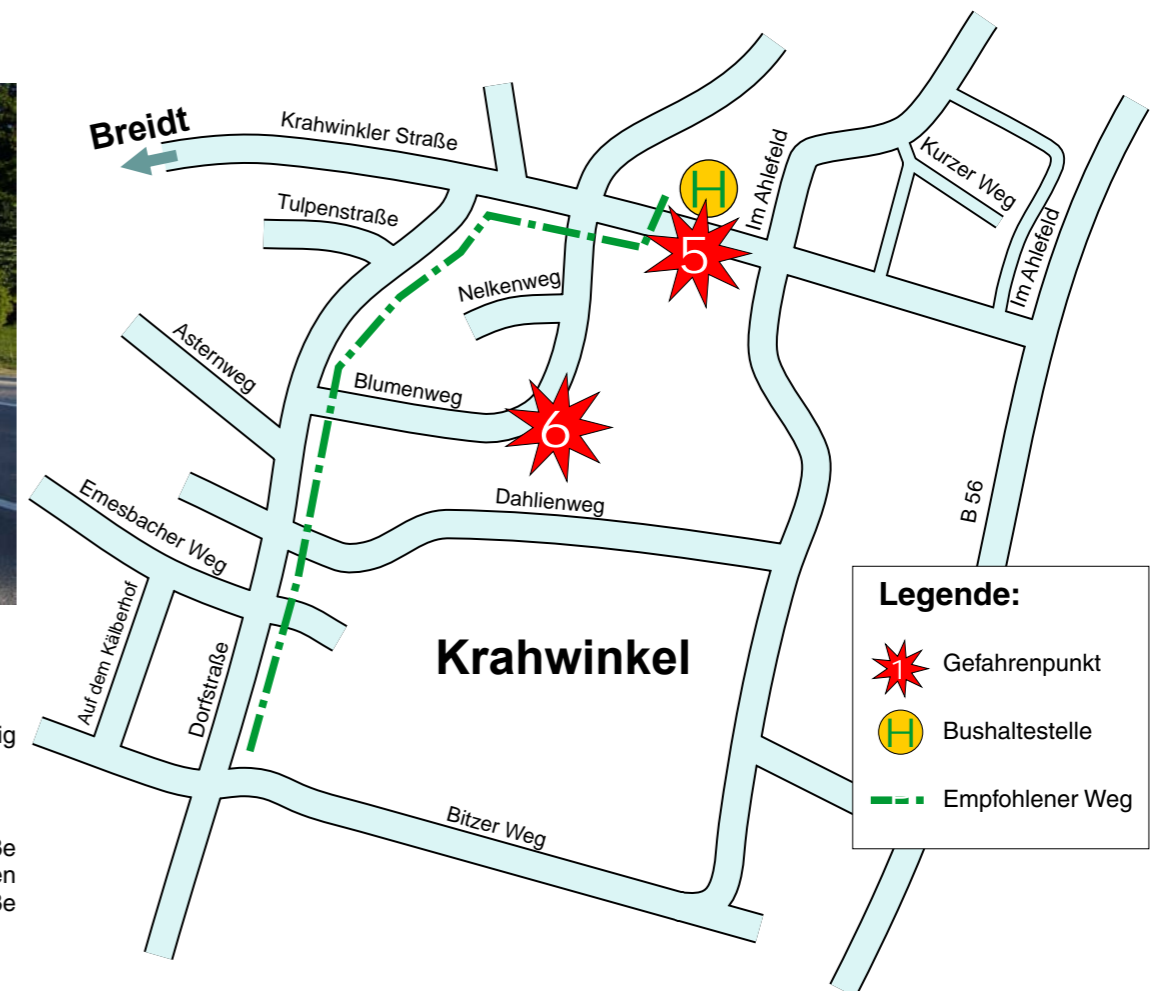
Gefahrenpunkte in Breidt

-  **2 Einmündung Johannes-Höfer-Weg**
Dort ist Vorsicht geboten, weil die Einmündung breit ist und die Sicht in den Johannes-Höfer-Weg durch den Hügel nicht gegeben ist.
-  **3 Überquerung Breidter Straße**
An dieser Stelle hat man den besten Überblick, doch bleiben Risiken beim Queren. Einige Kinder, die aus östlicher Richtung kommen, überqueren die Straße zweimal, weil auf einer Straßenseite der Gehweg fehlt. Nicht alle Autofahrerinnen und -fahrer halten die vorgeschriebene Geschwindigkeit ein.
-  **4 Deesemer Straße**
An der Deesemer Straße ist kein durchgehender Gehweg vorhanden. Die Straße ist in Abschnitten sehr eng. Einmündungen von Nebenstraßen sind zum Teil schlecht einzusehen.






Gefahrenpunkte in Krahwinkel

-  **5 Überquerung Krahwinkeler Straße**
Beim Überqueren der Krahwinkeler Straße ist wegen der häufig zu schnell fahrenden Autos große Vorsicht geboten.
-  **6 Blumenweg**
Der Blumenweg ist sehr schmal, ein Gehweg fehlt. Die große Kurve macht es schwer, Autos früh zu sehen. Die Kinder sollten auf dem Hin- und Rückweg zur Haltestelle lieber die Dorfstraße benutzen.



Legende:

-  Gefahrenpunkt
-  Bushaltestelle
-  Empfohlener Weg